

# PEDALADAS INESQUECÍVEIS

Seu destino é Joinville!

39Km

PARA VIVENCIAR EXPERIÊNCIAS QUE DURARÃO A VIDA INTEIRA!

## VÁ DE BICICLETA!

Localizado no município de Joinville, região nordeste de Santa Catarina, o Circuito de Cicloturismo da Região do Pirai percorre um local rico em belezas naturais, e também rico em belos cenários construídos pela ação humana: casas de influência germânica, que remetem à história da imigração em Joinville, e propriedades rurais, que oferecem produtos como queijos, bolos e geleias, feitos de forma artesanal.

A proposta do Circuito é fazer o cicloturista ter contato direto com parte do patrimônio histórico e cultural do município, além de mergulhar na paisagem de extensos arrozais e de uma área de proteção ambiental – a APA da Serra Dona Francisca. Inserido nesse espaço preservado de Mata Atlântica, o Circuito é marcado por rios, corredeiras, cascatas e conta com a Serra do Mar como pano de fundo.

A integração do meio ambiente com o turismo tem estimulado a conservação e sustentabilidade das áreas naturais. A realização deste Circuito é fruto da parceria entre a Fundação Municipal do Meio Ambiente - Fundema e Fundação Turística de Joinville, com o apoio do Movimento Pedala Joinville.

## DICAS PARA UMA BOA PEDALADA

- O percurso, que conta com diversos pontos de descanso e visitação, possui um total de 39 km. Não é necessário ser um atleta, mas é importante estar em boa condição física e lembrar que o Circuito foi elaborado para que o cicloturista desfrute ao máximo as belezas da região.

- O mais indicado é que o roteiro seja realizado em dia ensolarado, embora dias chuvosos também sejam interessantes e se mostrem como um desafio.

- Independente do clima de saída, lembre-se sempre de levar uma capa de chuva e acondicionar de forma impermeável seus pertences pessoais.

- Embora o Circuito seja todo sinalizado, é indicado o uso do odômetro (ciclocomputador) adaptado à bicicleta, para seguir o roteiro e o mapa, a fim de controlar distâncias, velocidades, entre outros itens.

- Não se esqueça de utilizar equipamentos de segurança, dentre eles capacete, óculos, luvas, calçado fechado, além de fazer uso de protetor solar e tomar água constantemente.

- Para garantir maior conforto durante e após a atividade, tenha uma boa alimentação e faça um aquecimento adequado antes de iniciar o roteiro.

## DICAS ÚTEIS ESTRUTURAS DE APOIO NA REGIÃO

- **Unidade Básica de Saúde do Vila Nova**  
Rua XV de Novembro, 6901, Vila Nova  
Telefones: 47 3439-6357 / 3439-2201  
Horário de atendimento: 7h às 19h

- **Farmácias**  
- Farmácia SESI Vila Nova  
Rua XV de Novembro, 6901, Vila Nova  
Telefone: (47) 3439-1727 / 3439-1736  
- Farmais  
Rua XV de Novembro, 7350, Vila Nova  
Telefone: (47) 3416-0008  
- Master Farma  
Rua XV de Novembro, 7594, Vila Nova  
Telefone: (47) 3423-1969  
- Farmácia Estrela  
Rua XV de Novembro, 7777 sala 2, Vila Nova  
Telefones: (47) 3434-3155

- **Moto Táxi Pirai**  
Rua XV de Novembro, 6958, Vila Nova  
Telefone: (47) 3439-0506

- **Oficinas de Bicicletas / Borracharias**  
- Power Bikes (loja e oficina)  
3433-1873 | 8405-8011  
- Groselia Acessórios e Borracharia  
Rua XV de Novembro, 4828 sala 4, Vila Nova  
- D.A.S Pneus e Serviços  
Rua XV de Novembro, 7469, Vila Nova

- **Telefones Úteis**  
Polícia Militar 190  
Polícia Ambiental 47 3439-5477  
SAMU 192

## PONTOS DE DESCANSO VISITAS MEDIANTE AGENDAMENTO

- **Família Jacobi**  
Oferece visita para conhecer o processo de produção do melado. A Família Jacobi também comercializa plantas ornamentais.  
Telefone: (47) 9905-8405 (Carmen)  
9995-2037 (Amarildo)

- **Família Polzin**  
Oferece venda de produtos coloniais, muss e queijo.  
Telefone: (47) 9968-8834 (Levino / Sofia / Marcos)

- **Família Roos**  
Oferece café rural com produtos da região (geleia, pães, bolachas e mel).  
Telefone: (47) 3439-6290 (Wilfriedo / Sueli)

- **Família Pogan**  
Oferece produtos derivados do leite e aves ornamentais.  
Telefone: (47) 9951-6007 / 9983-4208 (Rubens / Inês)

- **Família Schroeder**  
É possível realizar visita à horta de verduras e legumes orgânicos do Sr. Acácio e Dona Salônia. Caso esteja com um grupo, poderá alugar o espaço para eventos, almoços e demais refeições. A propriedade oferece ainda uma trilha que dá acesso ao Rio Pirai.  
Telefone: (47) 3439-5234 / 8447-6918

- **Clube Recanto das Cachoeiras**  
Oferece visitação nas cachoeiras com escorregador natural. Possui 5 chalés, serviço de bar e restaurante. Aberto nos finais de semana.  
Telefone: (47) 3432-0285

Realização



Apoio



# Joinville

é tudo isso e muito mais

LIGUE-SE EM JOINVILLE 0800.643.5015  
turjoinville.com.br



## O CIRCUITO

**P1** O Circuito Pirai inicia no Moinho e no Pórtico da rua XV de Novembro, que funciona como Central de Atendimento ao Turista (das 8h às 19h). Deste ponto, siga a oeste pela Rua XV de Novembro, atravessando o viaduto da BR-101.

**Atenção, trecho com trânsito intenso.**

**P2** A rua XV cruzará o bairro Vila Nova em direção à área rural de Joinville, passando pelo terminal urbano. Em cerca de 4 km você chega ao cruzamento com a SC-413

**P3** Logo no início, à direita, você encontra o Pórtico de Turismo Rural para acesso à Estrada Comprida, mas continue em frente pela Estrada Blumenau. A planície é marcada por uma extensa área de plantações de arroz, com a Serra do Mar que emoldura a paisagem, com destaque para o Pico do Jurapê, muito visitado por praticantes de montanhismo.

**P4** Continue nesta estrada e cruze a Ponte Coberta Alfonso Altrak. O Circuito passa ainda pelo Cemitério da Estrada Blumenau, com lápides do século XIX, um dos marcos da ocupação do local pelos imigrantes.

**P5** Em menos de 3 km, você pode fazer um desvio pela Estrada Salto II (acesso à direita). Este atalho, de aproximadamente 1 km, reduz o Circuito em cerca de 11 km. Se você optar por cortar caminho, vá até o fim do atalho e dobre à direita para retomar o Circuito a partir da Estrada Serrinha.

**P6** Para quem optar pelo Circuito completo, siga em frente, ainda na Estrada Blumenau, chegando à localidade Neudorf (cuja tradução é Vila Nova). Retorne à Estrada Blumenau, percorrendo-a novamente por cerca de 800 m, até a entrada da Estrada Salto II, à esquerda. O percurso plano do Circuito ter-

mina aqui, sendo a Estrada Blumenau um aquecimento para o que vem depois.

**P8** Nesse ponto começa um trecho um pouco mais íngreme, que requer preparo físico e energia. A estrada é mais estreita, e há uma pequena subida com aproximadamente 100m de desnível. **DICA: No ponto alto da estrada é possível ter uma incrível vista da Estrada Blumenau, dos arrozais e da Serra do Mar.**

**P9** Na propriedade da Família Jacobi, além de adquirir plantas ornamentais você pode, mediante agendamento, conhecer o processo de produção do melado. Logo a estrada recomença a ficar plana e com menos árvores – aproveite a oportunidade para descansar.

**P10** A 2,6 km da propriedade da Família Jacobi, à esquerda, inicia a Estrada Serrinha. Nesse ponto, quem cortar caminho no primeiro acesso ao Salto II retoma o Circuito, e deve se preparar para uma subida mais íngreme, porém um dos mais belos trechos do roteiro. Agora você está entrando efetivamente na Mata Atlântica.

**P11** Quando a mata começa a ficar mais aberta, há uma descida para recuperar o fôlego. Descanse um pouco e aproveite para conhecer a propriedade da Família Polzin, que oferece produtos coloniais, frango caipira e aipim.

**P12** Percorra pouco mais de 1 km, e você encontrará uma bifurcação que dá acesso à Estrada Salto I. Esta estrada não faz parte do Circuito, mas vale a pena percorrê-la para apreciar o Salto do Pirai, que faz parte da APA Dona Francisca (11 km de ida e volta).

**P15** Visite a propriedade da Família Pogan, que possui uma trilha com mirador para contemplação da região do Pirai, e também comercializa produtos derivados do leite. Seguindo ainda por esta estrada você encontra o Clube Recanto das Cachoeiras, com trilha para cachoeiras, lanchonete e chalés.

**P13** Retornando ao Circuito, siga mais 1 km pela Estrada Comprida e logo você encontrará outra bifurcação, com acesso à Estrada dos Morros – novamente, o desvio é recomendável. São mais 11 km (ida e volta) que propiciam uma paisagem marcada pelas casas de influência germânica, construídas em técnica enxaimel. O Circuito passa ainda pela Ponte Coberta Ervin Scheel.


**P16** A Estrada dos Morros é bastante frequentada por praticantes de montanhismo, pois dá acesso ao Pico Jurapê.

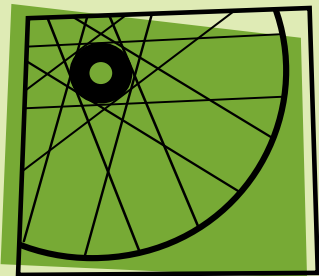
**P17** Há opção de visita à propriedade da Família Schroeder e, mediante reserva, visita à horta de verduras e legumes orgânicos.

**P14** Retornando à Estrada Comprida, você passa pela ponte sobre o Rio Pirai, e depois de aproximadamente 2 km, você encontra a propriedade da Família Ross. Lá pode-se comprar pães, cucas, geleias e mel, e ainda provar o café rural com produtos da região. Siga cerca de 1 km até o Pórtico de Turismo Rural, vire à esquerda e percorra novamente a rua XV de Novembro até o local de origem do Circuito.

Alternativa cachoeiras

Alternativa enxaimel





## MAPA DO ROTEIRO

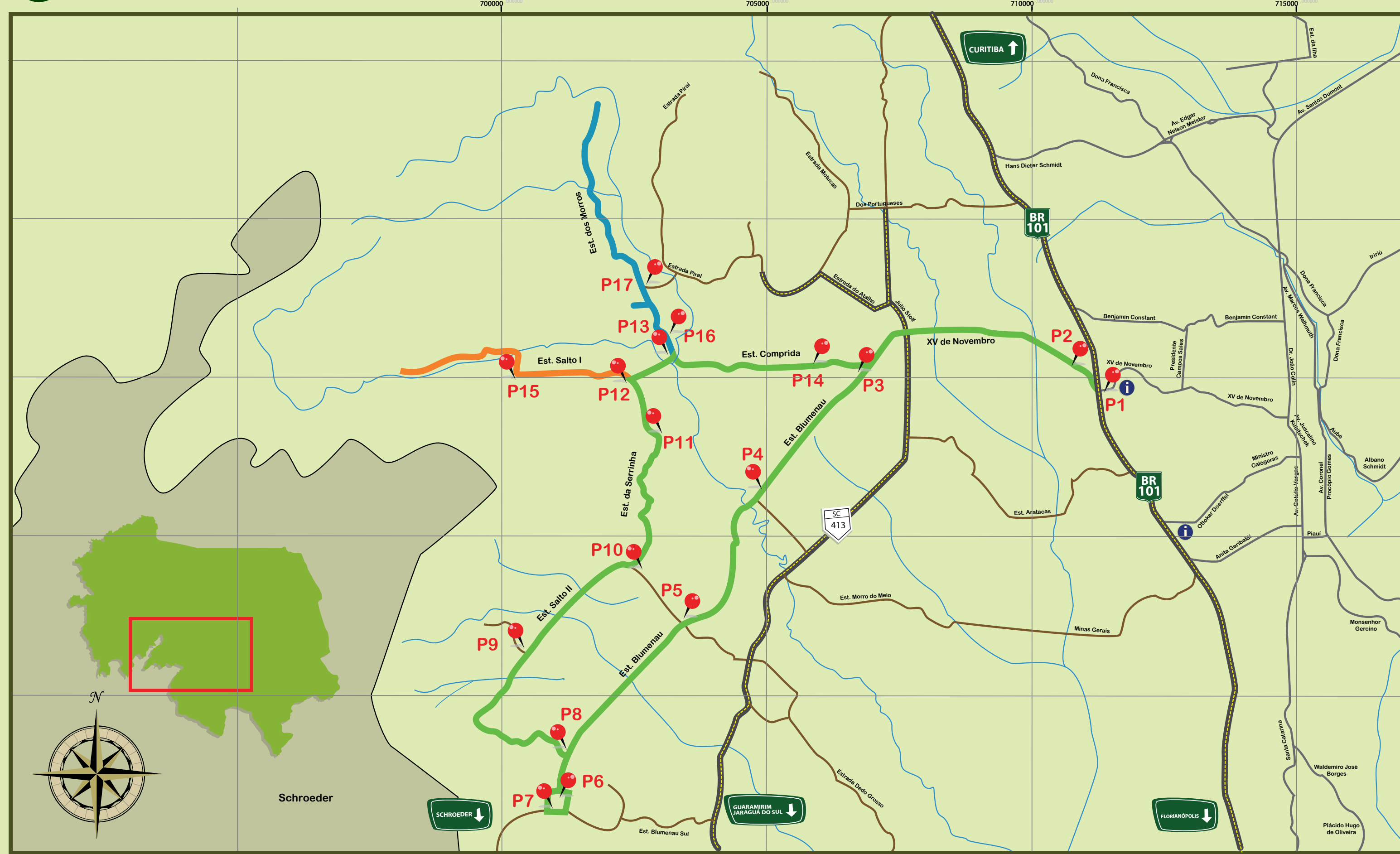
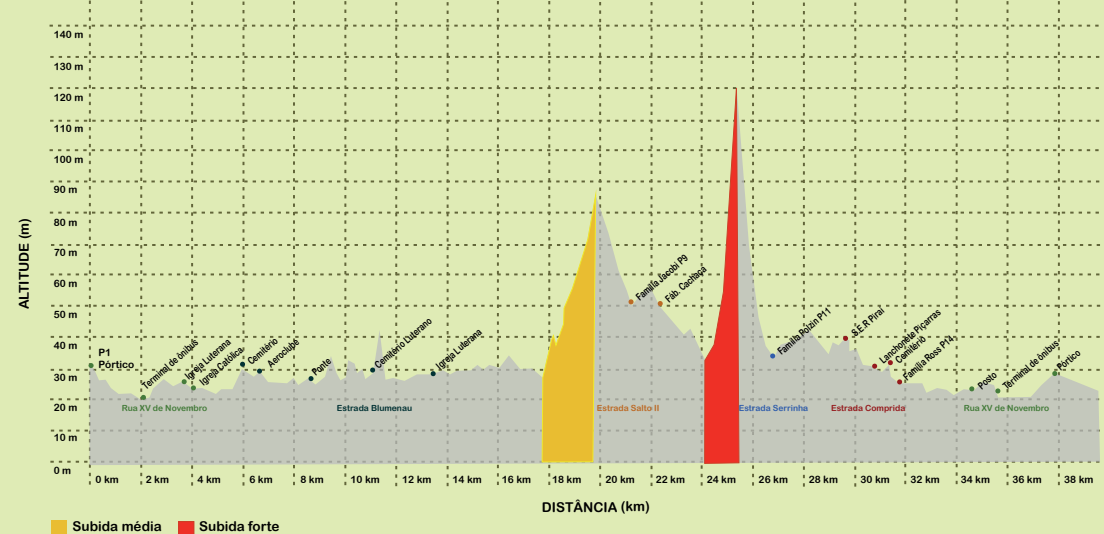


## SIGA O ROTEIRO

0		Início - Pórtico XV de Novembro em direção oeste (bairro Vila Nova)
0,1	✳	Siga - Por baixo do viaduto da BR-101 sentido oeste
2,3	⊕	Terminal urbano do Vila Nova, siga na ciclofaixa
4,2	⊕	Siga em frente, atravessando o cruzamento da SC-413
4,7		Início da Estrada Blumenau (estrada de terra), siga
5,2	⊕	Pórtico do Turismo Rural do Pirai, siga em frente na Estrada Blumenau
6,1		Siga - Cemitério Estrada Blumenau
6,8	⊕	Aeroclube, siga em frente
8,7		Siga - acesso para SC-413 (Rodovia do Arroz)
9,0	✳	Cruze a ponte coberta
11,4		Siga - cemitério antigo
11,8		Siga (Opcional - direita Estrada Salto II - atalho do circuito)
13,8		Igreja Luterana da Estrada Blumenau, siga em frente
15,3		Entrada Estrada Salto II, siga em frente
16,1	⊕	Neudorf - Percorra todo o quadrado
17,5	⊕	Retorno ao início do Neudorf, siga em frente
18,3		Esquerda, saindo da Estrada Blumenau, entrando na Estrada Salto II
21,5	✳	Cruze a ponte
22,1		Ponto de apoio, propriedade da Família Jacobi, siga em frente
23,1	✳	Cruze a ponte
23,2		Cruze a ponte. Siga, Fábrica de Cachaça
23,6		Cruze a ponte
24,8	⊕	ATENÇÃO - mantenha a esquerda entrando na Estrada da Serrinha, saindo da Estrada Salto II
27,8	⊕	Ponto de apoio, propriedade da Família Polzin, siga em frente
29,0		Vire à direita, entrando na Estrada Salto I. Opcional - esquerda na Estrada Salto I
29,9	✳	Cruze a ponte
30,1		Siga em frente pela Estrada Comprida. Opcional - esquerda na Estrada dos Morros
30,2	✳	Cruze a ponte
30,4		Igreja Luterana, siga em frente
30,7		Siga - Sociedade Pirai (Salão Jacob)
31,8		Lanchonete Piçarras, siga em frente
32,5		Siga - Cemitério Estrada Comprida
32,9		Ponto de apoio, propriedade da Família Ross (Café Colonial), siga em frente
34,0		Vire à esquerda - Pórtico do Turismo Rural do Pirai
36,9		Terminal urbano do Vila Nova, siga na ciclofaixa
39,3	✳	Siga - Por baixo do viaduto da BR-101 sentido leste
39,4	✳	Pórtico XV de Novembro. Final do percurso!



## PERFIL ALTIMÉTRICO



### Legenda

- Circuito Pirai
- Alternativa Cachoeiras
- Alternativa Enxaimel

Datum: SIRGAS 2000  
 Projeção Universal Transversa de Mercator  
 Meridiano Central  
 Zona: 22 S

0 750 1.500 3.000 4.500  
 Metros